








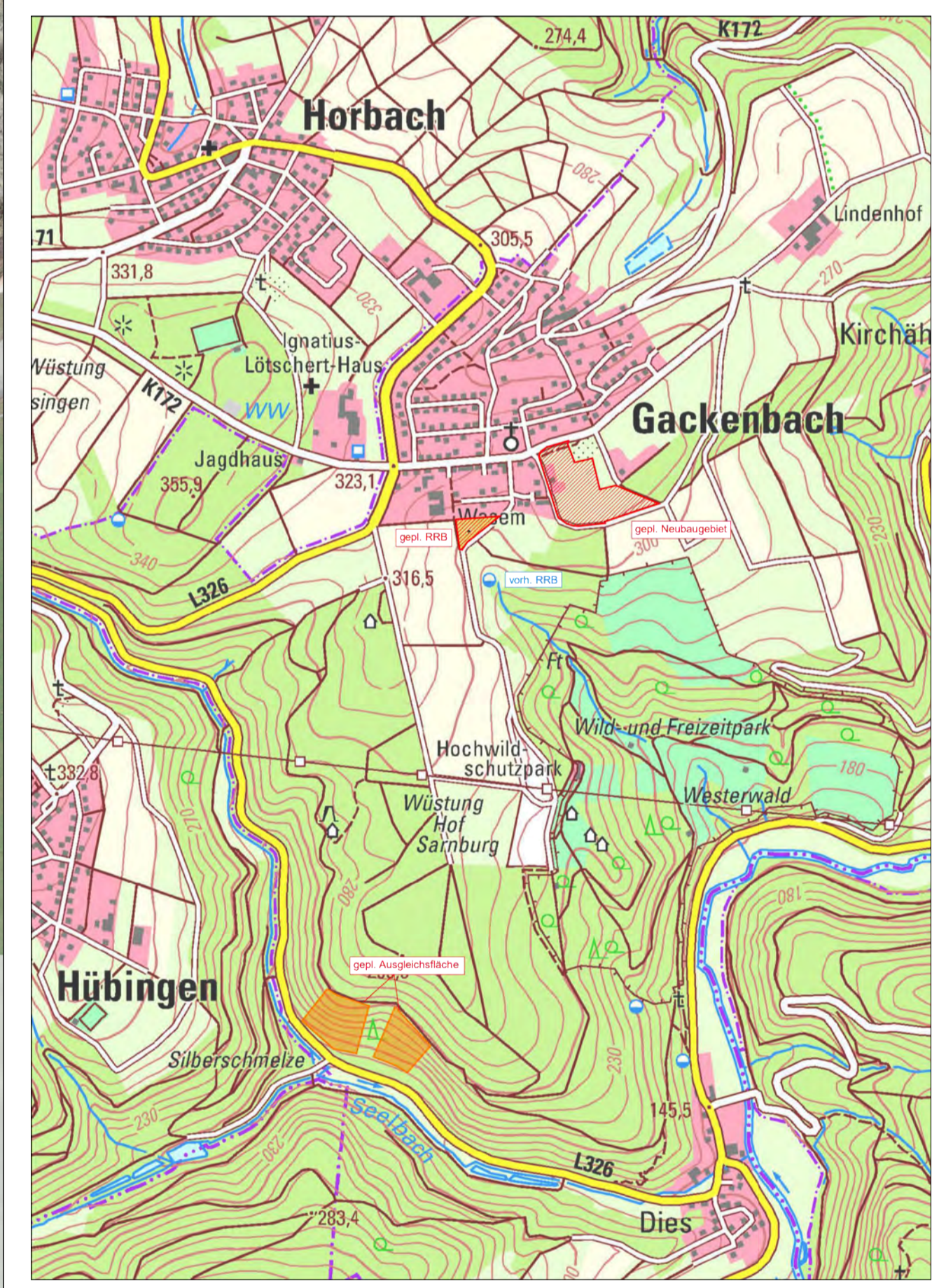
Biotoptypen

Flächenhafte Biotoptypen

-  BD3a: Gehölzstreifen
-  EB1: Fettweide
-  HM3: Grünstreifen
-  HN1: landwirtschaftliches Gebäude
-  VB5: Rad-/Fußweg

Punktuelle Biotoptypen

-  BF3: Laubbaum entfällt
-  BF4: Obstbaum entfällt



Datengrundlage: Geobasisinformationen der Vermessungs- und Katasterverwaltung Rheinland-Pfalz (Zustimmung vom 15. Oktober 2002)

Index	Datum	Änderung	Name

artec Ingenieurgesellschaft mbH
Ingenieurgesellschaft mbH
Ingenieur

Projekt Bebauungsplan "Am Friedhof" Gackebach

Bauherr Ortsgemeinde Gackebach
Im Wiesengrund 1
56412 Gackebach
Satzungsschluss Stand Mai 2024

Plan Eingriffsplan ergänzendes Verfahren

Ingenieur P. Weis

Bauherr 02.01.2024
Datum 19.02.2024
Projekt-nr. 1.03
Blatt-nr. 1.000
Maßstab PW
Bearbeiter MD
Gezeichnet MD

Hörsbergstraße 6 65555 Limburg Tel. 06431/9870-0 Fax 06431/9870-70