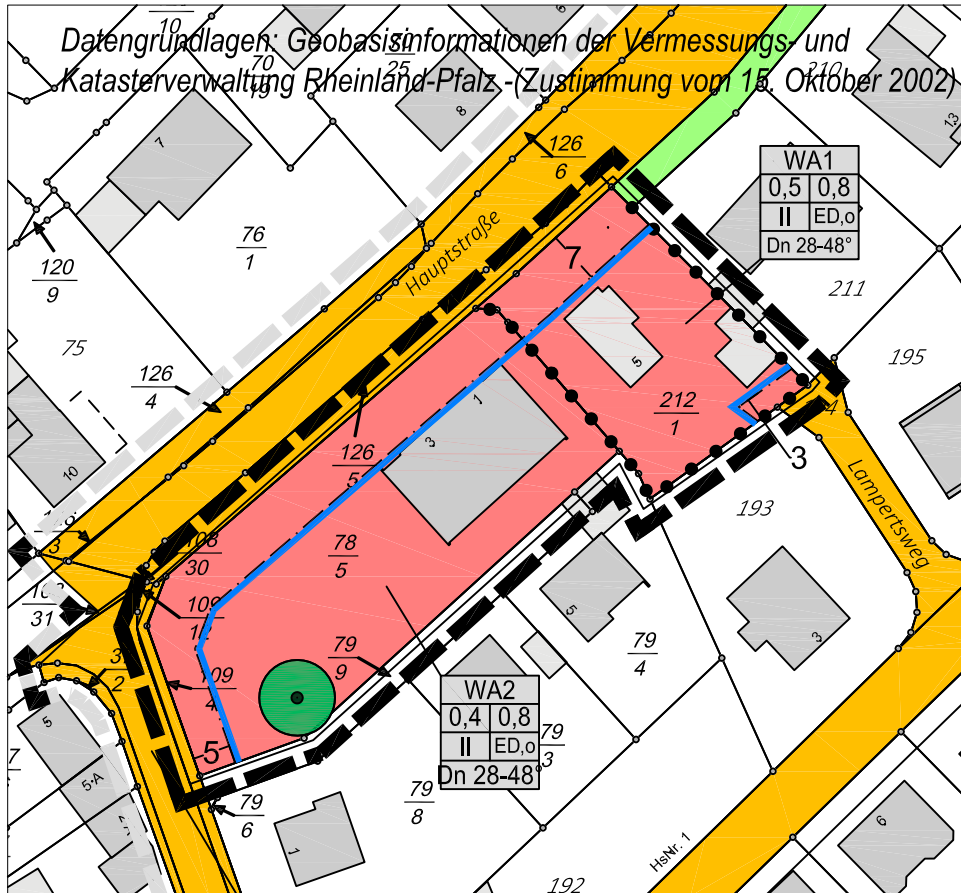
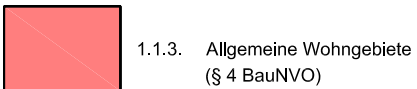


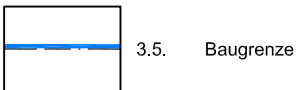
Datengrundlagen: Geobasisinformationen der Vermessungs- und Katasterverwaltung Rheinland-Pfalz - (Zustimmung vom 15. Oktober 2002)



1. Art der baulichen Nutzung
(§ 9 Abs. 1 Nr. 1 des Baugesetzbuches - BauGB, §§ 1 bis 11 der Baunutzungsverordnung - BauNVO)



3. Bauweise, Baulinien, Baugrenzen
(§ 9 Abs. 1 Nr. 2 BauGB, § 22 und 23 BauNVO)



Füllschema der Nutzungsschablone

Art der baulichen Nutzung

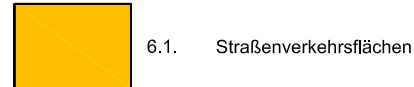
WA	0,4	0,8
II	ED,0	
Dn 15-45°		

Grundflächenzahl (GRZ) Geschossflächenzahl (GFZ)
Verhältnis der überbaubaren Verhältnis der Summe der Geschoss-
Fläche zur Grundstücksfläche flächen zur Grundstücksfläche

Anzahl der Vollgeschosse Bauweise

Dachneigung

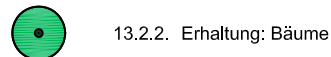
6. Verkehrsflächen
(§ 9 Abs. 1 Nr. 11 und Abs. 6 BauGB)



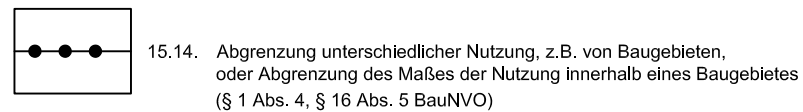
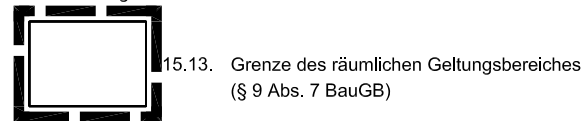
9. Grünflächen
(§ 9 Abs. 1 Nr. 15 und Abs. 6 BauGB)



13. Planungen, Nutzungsregelungen, Maßnahmen und Flächen für Maßnahmen zum Schutz, zur Pflege und zur Entwicklung von Natur und Landschaft
(§ 9 Abs. 1 Nr. 20, 25 und Abs. 6 BauGB)



15. Sonstige Planzeichen



Ortsgemeinde Neuhäusel



1.Änderung Bebauungsplan "Lampertsloch"

Planstand: Satzung

Planung: M.Böckling/M.Brühl

Maßstab: 1 : 500

Stand: 01/2024