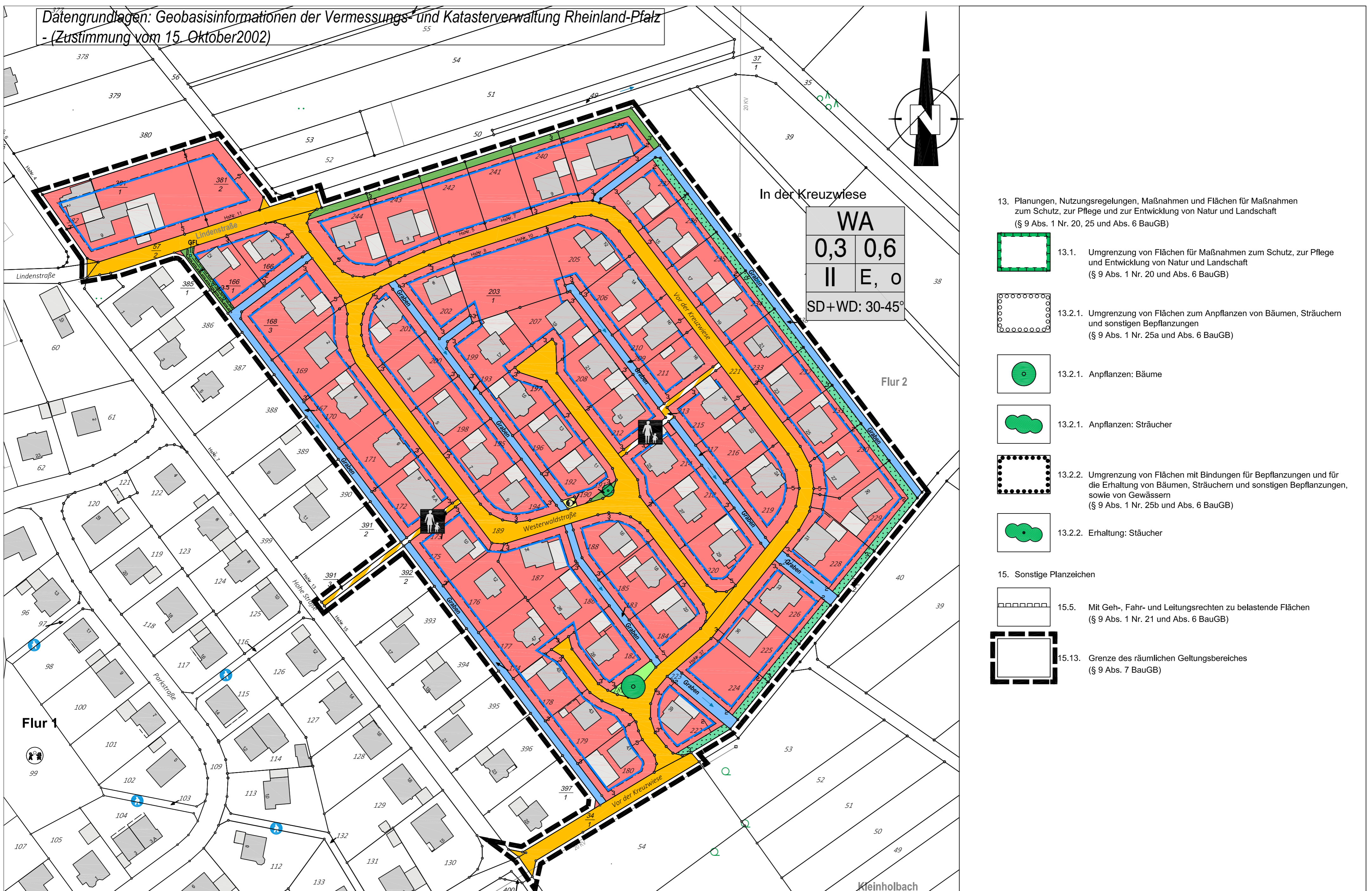


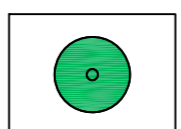

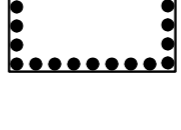






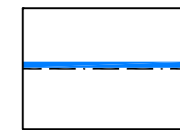





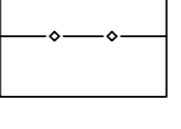





Ausgleichsfläche, Gemarkung Großholbach, Flur 2, Flurstück 155, 156 tlw. und 164 tlw. - 17.255m<sup>2</sup> + 13.745m<sup>2</sup>



13. Planungen, Nutzungsregelungen, Maßnahmen und Flächen für Maßnahmen zum Schutz, zur Pflege und zur Entwicklung von Natur und Landschaft (§ 9 Abs. 1 Nr. 20, 25 und Abs. 6 BauGB)
-  13.1. Umgrenzung von Flächen für Maßnahmen zum Schutz, zur Pflege und Entwicklung von Natur und Landschaft (§ 9 Abs. 1 Nr. 20 und Abs. 6 BauGB)
  -  13.2.1. Umgrenzung von Flächen zum Anpflanzen von Bäumen, Sträuchern und sonstigen Bepflanzungen (§ 9 Abs. 1 Nr. 25a und Abs. 6 BauGB)
  -  13.2.1. Anpflanzen: Bäume
  -  13.2.1. Anpflanzen: Sträucher
  -  13.2.2. Umgrenzung von Flächen mit Bindungen für Bepflanzungen und für die Erhaltung von Bäumen, Sträuchern und sonstigen Bepflanzungen, sowie von Gewässern (§ 9 Abs. 1 Nr. 25b und Abs. 6 BauGB)
  -  13.2.2. Erhaltung: Sträucher
15. Sonstige Planzeichen
-  15.5. Mit Geh-, Fahr- und Leitungsrechten zu belastende Flächen (§ 9 Abs. 1 Nr. 21 und Abs. 6 BauGB)
  -  15.13. Grenze des räumlichen Geltungsbereiches (§ 9 Abs. 7 BauGB)

### Legende


1. Art der baulichen Nutzung (§ 9 Abs. 1 Nr. 1 des Baugesetzbuches - BauGB, §§ 1 bis 11 der Baunutzungsverordnung - BauNVO)
  -  1.1.3. Allgemeine Wohngebiete (§ 4 BauNVO)
3. Bauweise, Baulinien, Baugrenzen (§ 9 Abs. 1 Nr. 2 BauGB, § 22 und 23 BauNVO)
  -  3.5. Baugrenze
6. Verkehrsflächen (§ 9 Abs. 1 Nr. 11 und Abs. 6 BauGB)
  -  6.1. Straßenverkehrsflächen
  -  6.3. Verkehrsflächen besonderer Zweckbestimmung
  -  Gehweg
7. Flächen für Versorgungsanlagen, für die Abfallentsorgung und Abwasserbeseitigung sowie für Ablagerungen Anlagen, Einrichtungen und sonstige Maßnahmen, die dem Klimawandel entgegenwirken (§ 9 Abs. 1 Nr. 12, 14 und Abs. 6 BauGB)
  -  7. Flächen für Versorgungsanlagen, für die Abfallentsorgung und Abwasserbeseitigung sowie für Ablagerungen
  -  Elektrizität
8. Hauptversorgungs- und Hauptabwasserleitungen (§ 9 Abs. 1 Nr. 13 und Abs. 6 BauGB)
  -  8. unterirdisch
9. Grünflächen (§ 9 Abs. 1 Nr. 15 und Abs. 6 BauGB)
  -  9. Private Grünflächen
  -  9. Öffentliche Grünflächen
10. Wasserflächen und Flächen für die Wasserwirtschaft, den Hochwasserschutz und die Regelung des Wasserabflusses (§ 9 Abs. 1 Nr. 16 und Abs. 4 BauGB)
  -  10.1. Wasserflächen

Füllschema der Nutzungsschablone

WA	0,4	0,8
II	ED	o
SD		

Art der baulichen Nutzung	Grundflächenzahl (GRZ)	Geschossflächenzahl (GFZ)
	Verhältnis der überbaubaren Fläche zur Grundstücksfläche	Verhältnis der Summe der Geschossflächen zur Grundstücksfläche
Anzahl der Vollgeschosse	Bauweise	
Dachform		

Ortsgemeinde Großholbach



II. Änderung  
Bebauungsplan "Vor der Kreuzwiese"

Planstand: Erneute Offenlage

Planung: R.Neuroth, M.Brühl M: 1:1000 Stand: 02/2024