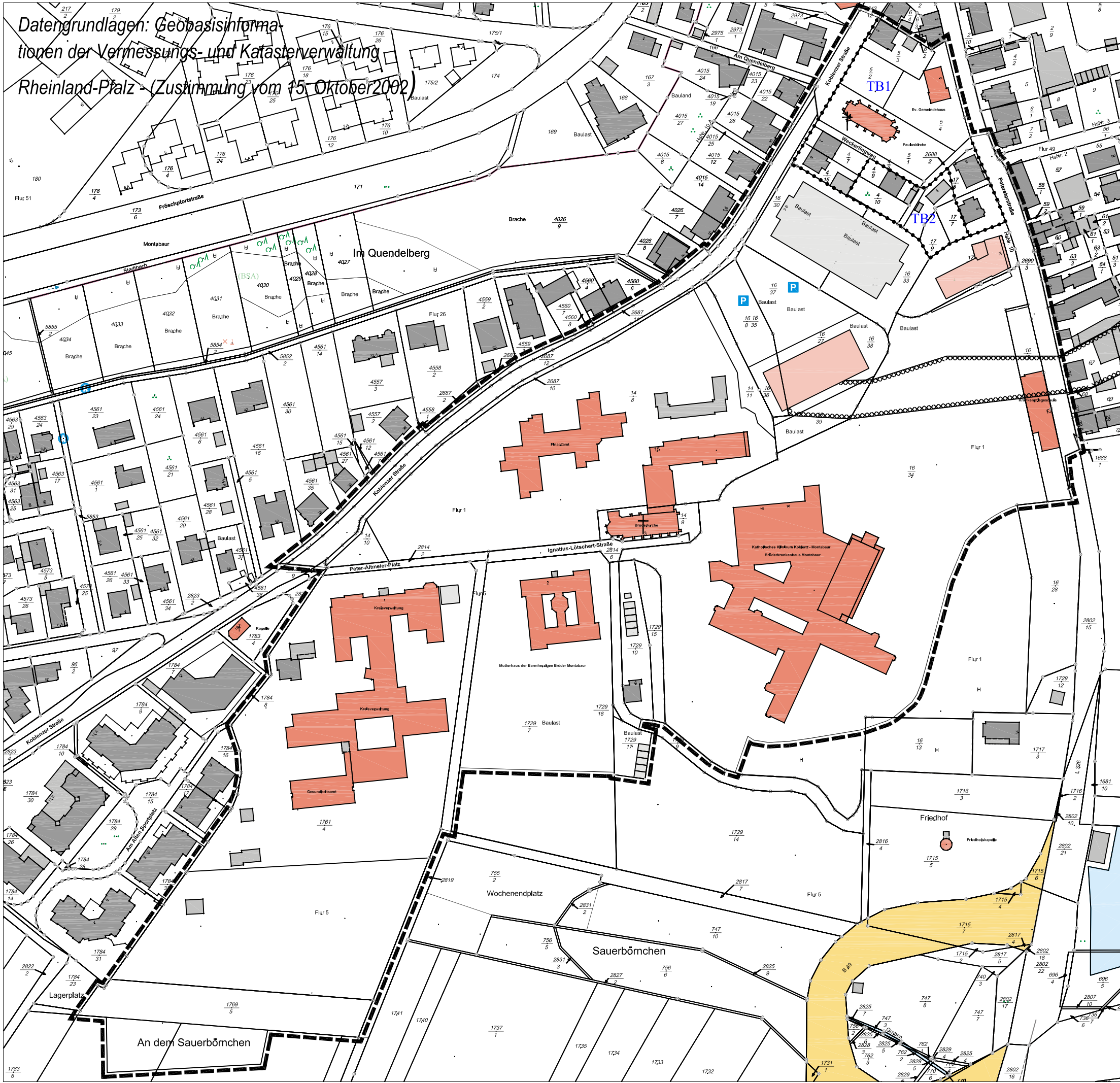
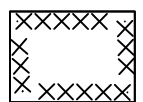


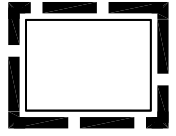
Datengrundlagen: Geobasisinformationen der Vermessungs- und Katasterverwaltung Rheinland-Pfalz (Zustimmung vom 15. Oktober 2002)



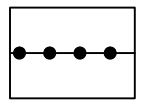
15. Sonstige Planzeichen



15.11. Umgrenzung der Flächen, bei deren Bebauung besondere bauliche Vorkehrungen gegen äußere Einwirkungen oder bei denen besondere bauliche Sicherungsmaßnahmen gegen Naturgewalten erforderlich sind Umgrenzung der Flächen, unter denen der Bergbau umgeht oder die für den Abbau von Mineralien bestimmt sind (§ 5 Abs.3 Nr.1, Nr.2 u Abs.4, § 9 Abs.5 Nr.1, Nr.2 u Abs.6 BauGB)



15.13. Grenze des räumlichen Geltungsbereiches (§ 9 Abs.7 BauGB)



15.14. Abgrenzung unterschiedlicher Nutzung, z.B. von Baugebieten, oder Abgrenzung des Maßes der Nutzung innerhalb eines Baugebietes (§ 1 Abs.4, § 16 Abs.5 BauNVO)

Stadt Montabaur



1.Änderung
Bebauungsplan "Behördenzentrum"

Planstand: Entwurf
Planung: Becher, Brühl M 1:5.000 Stand: 03/2024